


Wasseralarm-Merkblatt


Weisungen über das Verhalten der Bevölkerung bei Überflutungsgefahr durch Stauseen für die Gemeinde **Glarus**

Allgemeiner Alarm




Regelmässig auf- und absteigender Ton.
Er dauert eine Minute und wird nach 4 Minuten einmal wiederholt.

- » Radio hören (DRS/Lokalradio)
- » Anweisungen der Behörden befolgen
- » Nachbarn informieren



Wasseralarm



Besteht aus **12 tiefen Tönen** von je **20 Sekunden** Dauer in Abständen von je zehn Sekunden.

- » alle Personen haben die Überflutungszone sofort und rasch zu verlassen

Sichere Warteorte gemäss Plan

Netstal:
 Altiger / Mugiweid
 Seilbahn AXPO
 Schlatt
 Kalkfabrik

Glarus:
 Schulhaus Riedern
 Bergli / Oberdorf
 Dreieck

Riedern:
 Schulhaus Riedern

Ennenda:
 Ennetrösligen
 Oberdorf
 Uschenriet

Legende

- Überflutungszone
- Fluchtrichtung
- Sichere Warteorte

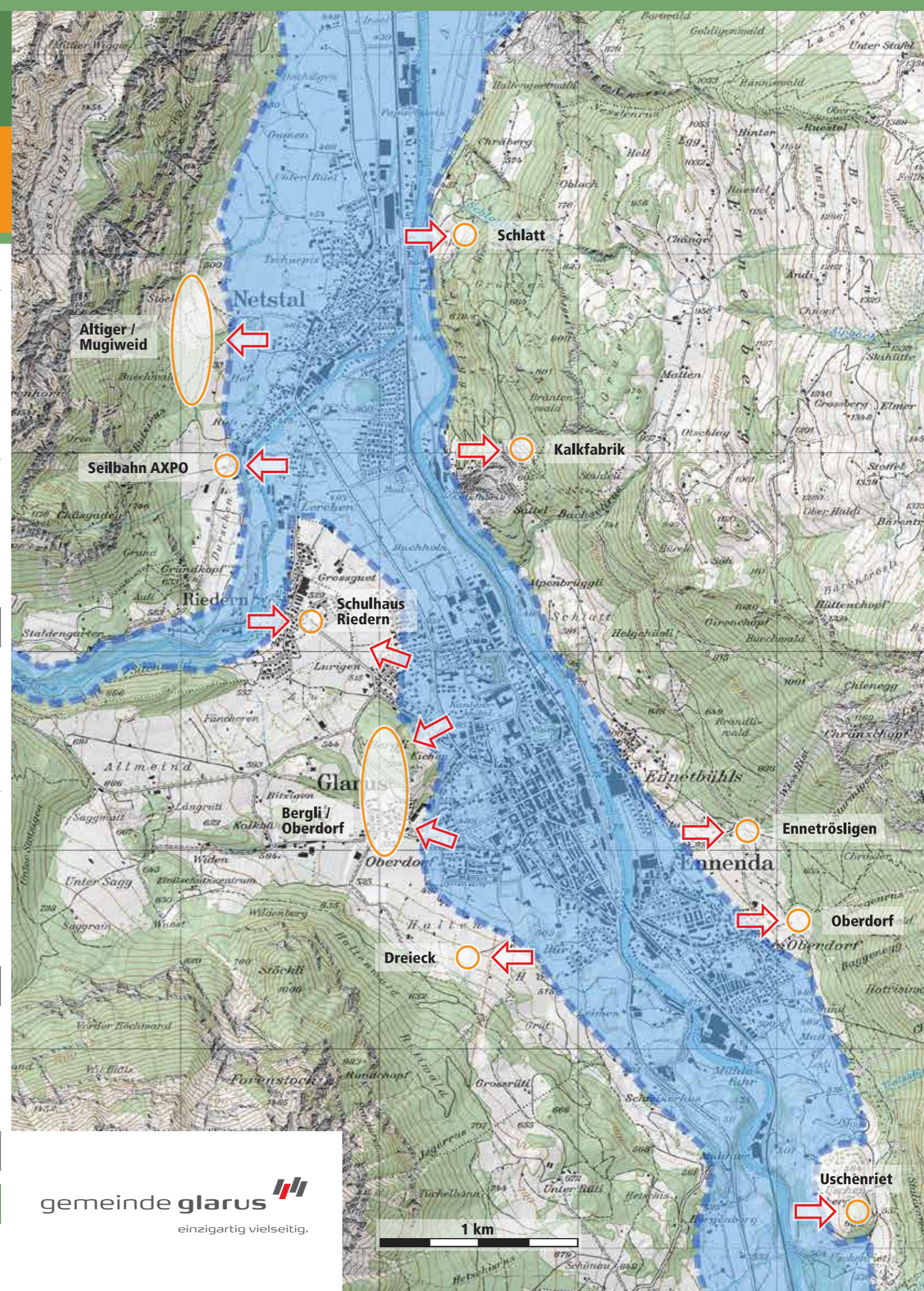


Weisungen

- » nehmen Sie nur die wichtigsten Dokumente mit
- » helfen Sie hilfebedürftigen Personen beim Verlassen der Gefahrenzone
- » begeben Sie sich zu Fuss zu einem sicheren Warteort und bewahren Sie Ruhe
- » warten Sie auf weitere Weisungen

Bitte aufbewahren und an gut sichtbarer Stelle anbringen.

Weitere Auskünfte erteilt Ihnen die Gemeindekanzlei Glarus, Telefon 058 611 81 11.



gemeinde glarus 
 einzigartig vielseitig.